Bericht

FAVORITE
Immobilientreuhand

Inhalt:

LAGEIMMO - Lageprofil ..... B **03**
Nahversorger (Bäckerei, Metzgerei, Supermarkt, Drogerie) ..... B **04**
Nahversorger (Banken, Post, Tankstellen, Trafiken) ..... B **05**
Ausbildung und Kinderbetreuung ..... B **06**
Kunst und Kultur ..... B **07**
Sport, Freizeit und Skigebiete ..... B **08**
Ärzte ..... B **09**
Medizinische Versorgung und Therapie ..... B **10**
Öffentlicher Nahverkehr ..... B **11**
Familienanteil ..... B **12**
Prognose Wertentwicklung ..... B **13**
Haftungsausschluss ..... B **13**

LAGEIMMO

Nahversorger (Bäckerei, Metzgerei, Supermarkt, Drogerie)	– +
Nahversorger (Banken, Post, Tankstellen, Trafiken)	– +
Ausbildung und Kinderbetreuung	– +
Kunst und Kultur	– +
Sport, Freizeit und Skigebiete	– +
Ärzte	– +
Medizinische Versorgung und Therapie	– +
Öffentlicher Nahverkehr	– +
Familienanteil	– +
Prognose Wertentwicklung	– +

Nahversorger (Bäckerei, Metzgerei, Supermarkt, Drogerie)

Ergebnisinterpretation - Distanznetz

Das Distanznetz auf der rechten Seite gibt einen Überblick über die Entfernungen zur jeweils nächstgelegenen Einrichtung. Der Mittelpunkt markiert den Immobilienstandort. Je näher die Punkte beim Mittelpunkt liegen, desto geringer ist die Entfernung.

Ergebnisinterpretation - Balkendiagramm

Untenstehende Kilometerangaben zeigen an wie weit der jeweils nächstgelegenen Nahversorger entfernt ist (in Städten Fußweg, am Land Autodistanz).

Distanzen zu Nahversorgern [km]

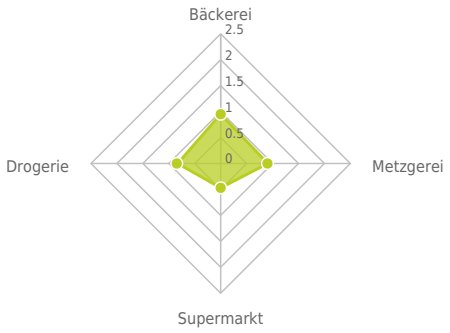

Distanzen zu den Nahversorgungseinrichtungen

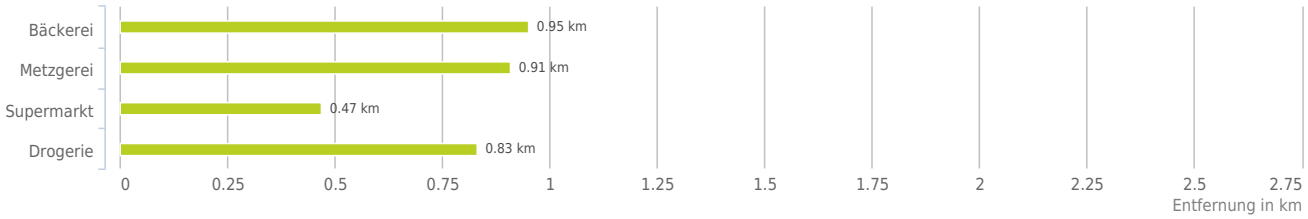

bis 0,5 km:

- Supermarkt

0,6 bis 2 km:

- Bäckerei
- Metzgerei
- Drogerie

© IMMOSERVICE AUSTRIA

Nahversorger (Banken, Post, Tankstellen, Trafiken)

Ergebnisinterpretation - Distanznetz

Das Distanznetz auf der rechten Seite gibt einen Überblick über die Entfernungen zur jeweils nächstgelegenen Einrichtung. Der Mittelpunkt markiert den Immobilienstandort. Je näher die Punkte beim Mittelpunkt liegen, desto geringer ist die Entfernung.

Ergebnisinterpretation - Balkendiagramm

Untenstehende Kilometerangaben zeigen an wie weit der jeweils nächstgelegenen Nahversorger entfernt ist (in Städten Fußweg, am Land Autodistanz).

Distanzen zu Nahversorgern [km]

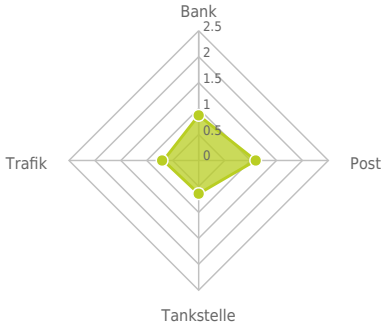

Distanzen zu den Nahversorgungseinrichtungen

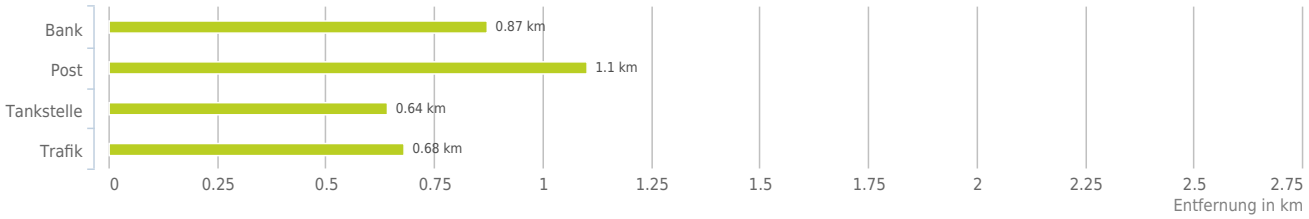

0,6 bis 2 km:

- Bank
- Post
- Tankstelle
- Trafik

© IMMOSERVICE AUSTRIA

Ausbildung und Kinderbetreuung

Ergebnisinterpretation - Distanznetz

Das Distanznetz auf der rechten Seite gibt einen Überblick über die Entfernungen zur jeweils nächstgelegenen Einrichtung. Der Mittelpunkt markiert den Immobilienstandort. Je näher die Punkte beim Mittelpunkt liegen, desto geringer ist die Entfernung.

Ergebnisinterpretation - Balkendiagramm

Untenstehende Kilometerangaben zeigen an wie weit die jeweils nächstgelegene Einrichtung entfernt ist (in Städten Fußweg, am Land Autodistanz).

Distanzen zu Bildungseinrichtungen [km]

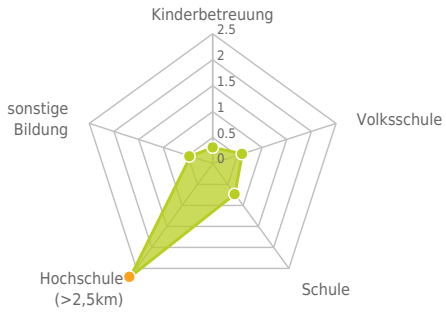

Distanzen zu den Bildungseinrichtungen

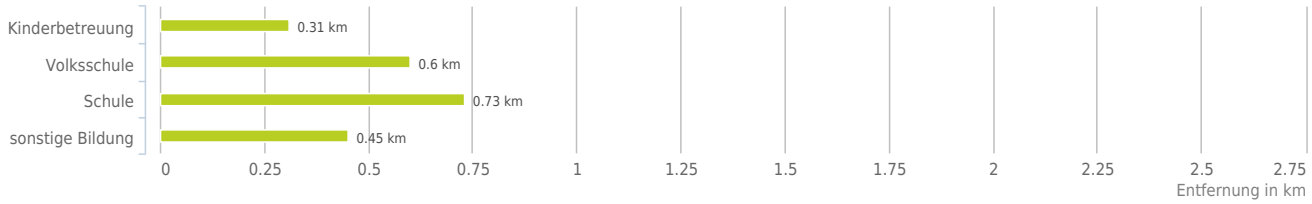

bis 0,5 km:

- Kinderbetreuung
- sonstige Bildung

0,6 bis 2 km:

- Volksschule
- Schule

über 2 km:

- Hochschule: >5 km

© IMMOSERVICE AUSTRIA

Ergebnisinterpretation - Distanznetz

Das Distanznetz auf der rechten Seite gibt einen Überblick über die Entfernungen zur jeweils nächstgelegenen Einrichtung. Der Mittelpunkt markiert den Immobilienstandort. Je näher die Punkte beim Mittelpunkt liegen, desto geringer ist die Entfernung.

Ergebnisinterpretation - Balkendiagramm

Untenstehende Kilometerangaben zeigen an wie weit die jeweils nächstgelegene Einrichtung entfernt ist (in Städten Fußweg, am Land Autodistanz).

Distanzen zu Kultureinrichtungen [km]

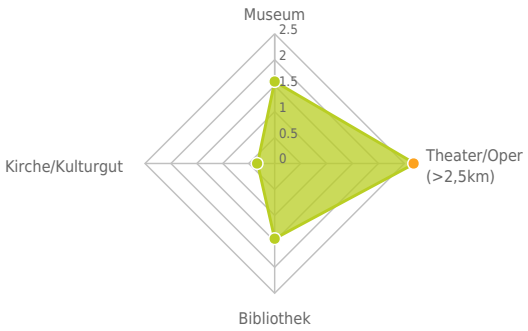

Distanzen zu den Kultureinrichtungen

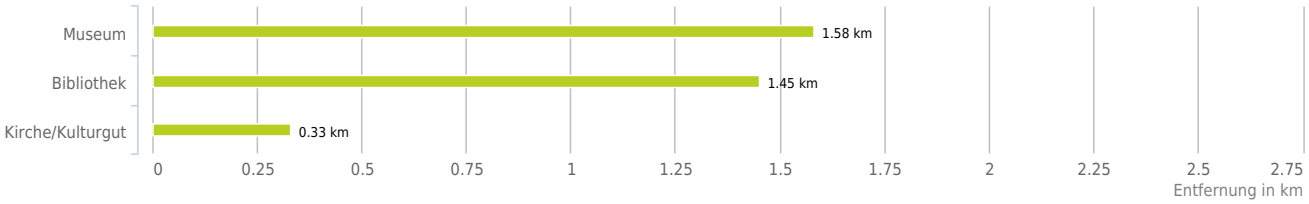

bis 0,5 km:

- Kirche/Kulturgut

0,6 bis 2 km:

- Museum
- Bibliothek

über 2 km:

- Theater/Oper: >5 km

© IMMOSERVICE AUSTRIA

Ergebnisinterpretation - Distanznetz

Das Distanznetz auf der rechten Seite gibt einen Überblick über die Entfernungen zur jeweils nächstgelegenen Einrichtung. Der Mittelpunkt markiert den Immobilienstandort. Je näher die Punkte beim Mittelpunkt liegen, desto geringer ist die Entfernung.

Ergebnisinterpretation - Balkendiagramm

Untenstehende Kilometerangaben zeigen an wie weit die jeweils nächstgelegene Einrichtung entfernt ist (in Städten Fußweg, am Land Autodistanz).

Distanzen zu Freizeiteinrichtungen [km]

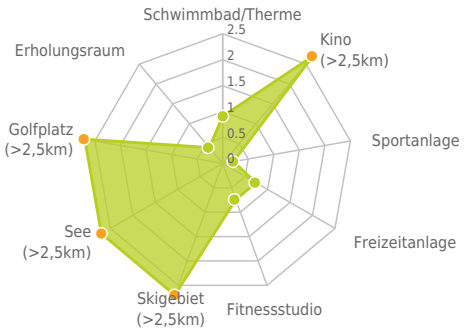

Distanzen zu den Freizeiteinrichtungen

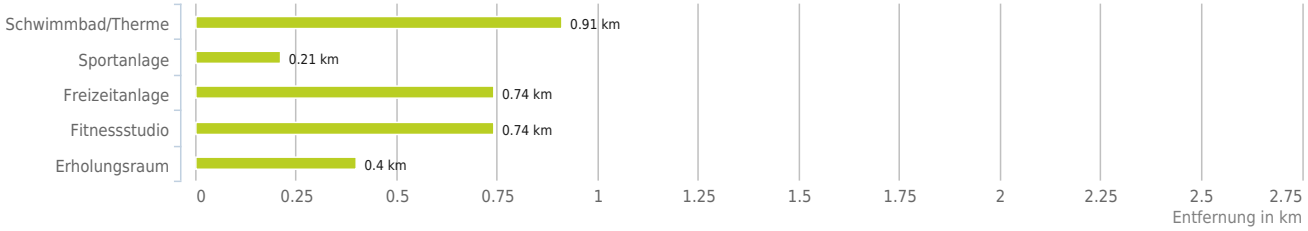

bis 0,5 km:

- Sportanlage
- Erholungsraum

0,6 bis 2 km:

- Schwimmbad/Therme
- Freizeitanlage
- Fitnessstudio

über 2 km:

- Kino: >5 km
- Videothek: >5 km
- Skilift: >5 km
- Golfplatz: >5 km
- See: >5 km

© IMMOSERVICE AUSTRIA

Ärzte

Ergebnisinterpretation - Distanznetz

Das Distanznetz auf der rechten Seite gibt einen Überblick über die Entfernungen zur jeweils nächstgelegenen Einrichtung. Der Mittelpunkt markiert den Immobilienstandort. Je näher die Punkte beim Mittelpunkt liegen, desto geringer ist die Entfernung.

Ergebnisinterpretation - Balkendiagramm

Untenstehende Kilometerangaben zeigen an wie weit die jeweils nächstgelegene Einrichtung entfernt ist (in Städten Fußweg, am Land Autodistanz).

Distanzen zu Ärzten [km]

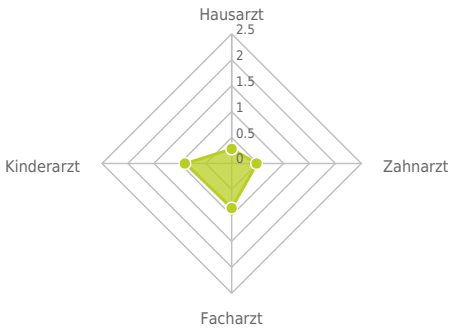

Distanzen zu Ärzten

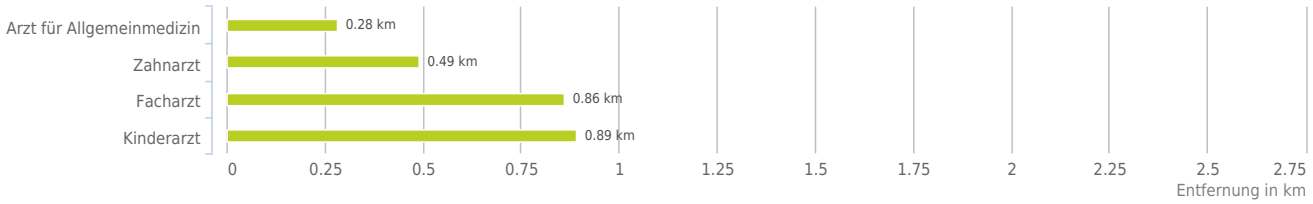

bis 0,5 km:

- Arzt für Allgemeinmedizin
- Zahnarzt

0,6 bis 2 km:

- Facharzt
- Kinderarzt

© IMMOSERVICE AUSTRIA

Ergebnisinterpretation - Distanznetz

Das Distanznetz auf der rechten Seite gibt einen Überblick über die Entfernungen zur jeweils nächstgelegenen Einrichtung. Der Mittelpunkt markiert den Immobilienstandort. Je näher die Punkte beim Mittelpunkt liegen, desto geringer ist die Entfernung.

Ergebnisinterpretation - Balkendiagramm

Untenstehende Kilometerangaben zeigen an wie weit die jeweils nächstgelegene Einrichtung entfernt ist (in Städten Fußweg, am Land Autodistanz).

Distanzen zu Gesundheitseinrichtungen [km]

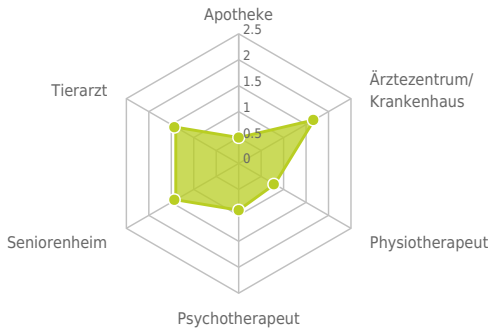

Distanzen zu Gesundheitseinrichtungen

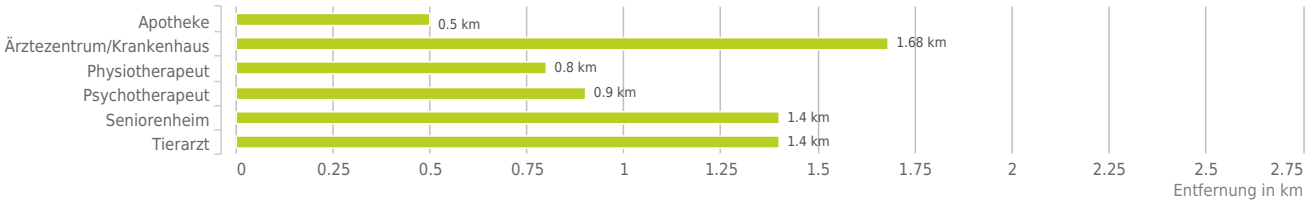

bis 0,5 km:

- Apotheke

0,6 bis 2 km:

- Ärztezentrum/Krankenhaus
- Physiotherapeut
- Psychotherapeut
- Seniorenheim
- Tierarzt

© IMMOSERVICE AUSTRIA

Öffentlicher Nahverkehr

Ergebnisinterpretation - Distanznetz

Das Distanznetz auf der rechten Seite gibt einen Überblick über die Entfernungen zur jeweils nächstgelegenen Einrichtung. Der Mittelpunkt markiert den Immobilienstandort. Je näher die Punkte beim Mittelpunkt liegen, desto geringer ist die Entfernung.

Ergebnisinterpretation - Balkendiagramm

Untenstehende Kilometerangaben zeigen an wie weit die jeweils nächstgelegene Einrichtung entfernt ist (in Städten Fußweg, am Land Autodistanz).

Distanzen zum öffentlichen Verkehr [km]

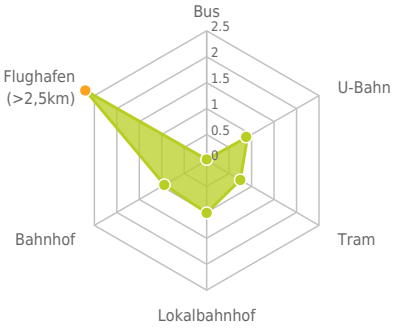

Distanzen zu Einrichtungen des öffentlichen Verkehrs

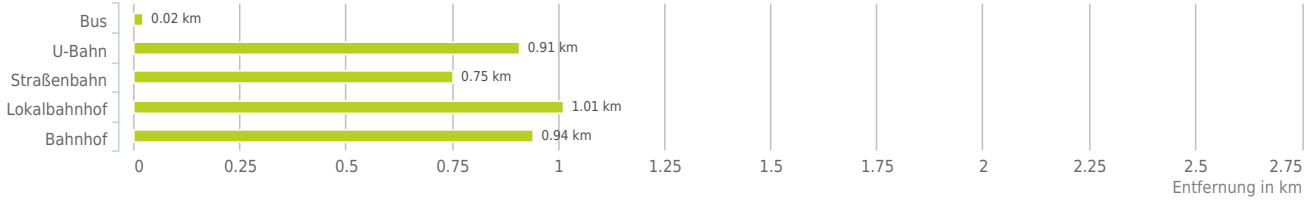

bis 0,5 km:

- Bus

0,6 bis 2 km:

- U-Bahn
- Straßenbahn
- Lokalbahnhof
- Bahnhof

über 2 km:

- Flughafen: >5 km

www.openstreetmap.org/copyright
© IMMOSERVICE AUSTRIA

Familienanteil

Erklärung

Der Familienanteil gibt an wie groß das Verhältnis von Drei-und-mehr-Personen-Haushalten in einer bestimmten Region oder einem bestimmten Ort ist.

Ergebnis

Im direkten Wohnumfeld liegt der Familienanteil bei 40,1%. Im direkten Wohnumfeld leben überdurchschnittlich viele Familien verglichen mit "Wien 11. Bezirk".

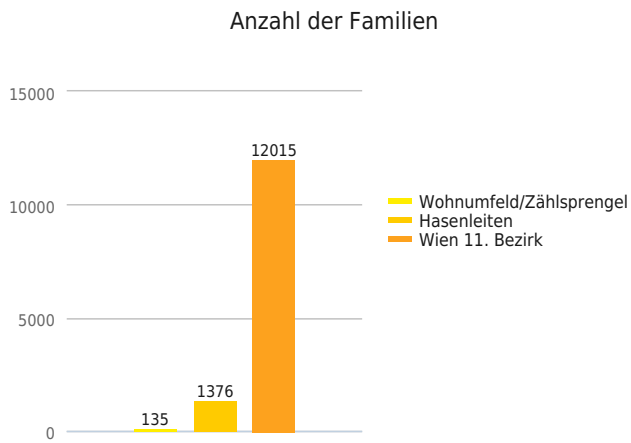

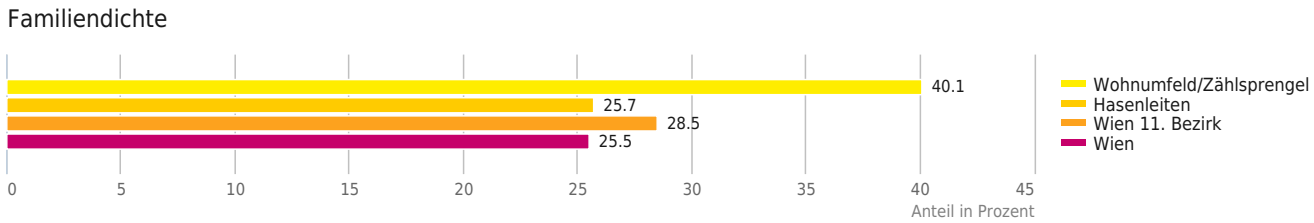

© IMMOSERVICE AUSTRIA

Prognose Wertentwicklung

Erklärung

Die Prognose der Wertentwicklung von Immobilienstandorten beruht auf dem statistischen Zusammenhang zwischen den vom LAGEPROFI verwendeten Indikatoren und den zurückliegenden Preisentwicklungen auf Gemeindeebene. Alle verwendeten Indikatoren wurden mit Methoden der Geostatistik auf einen signifikanten Zusammenhang geprüft und ein positiver oder negativer Einfluss auf die Wertentwicklung ermittelt. Dadurch wurden Parameter identifiziert, welche die Wertentwicklung steuern. Diese wurden zusammen mit Expertenmeinungen in ein Gewichtungsmodell aufgenommen und schließlich ein Indexwert zwischen 0 und 10 für jede Raumeinheit errechnet. Relevante Einflussfaktoren auf die Wertentwicklung sind u. a. Bevölkerungsprognose, Bebauungsdichte, Akademikeranteil und Arbeitsplatzdichte.

Ergebnis

In "Hasenleiten" ist mit einem Indexwert von 6,63 mit überdurchschnittlichen Preissteigerungen innerhalb der nächsten zwei Jahren zu rechnen.

Prognose Wertentwicklung

Wertsteigerungsindex

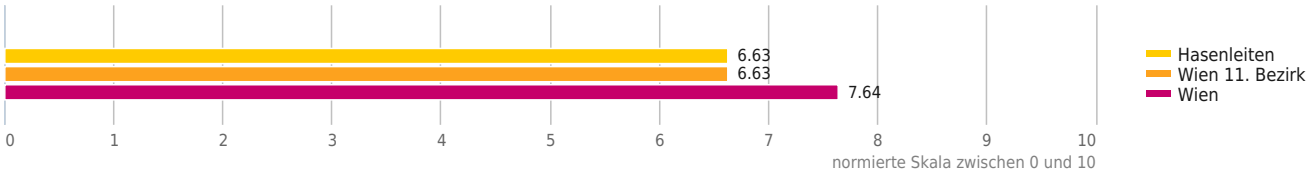

© IMMOSERVICE AUSTRIA

Haftungsausschluss

Die Terra Immoservice Austria GmbH & Co KG ist bestrebt, die zur Verfügung gestellten Informationen, Daten (Daten von externen Datenquellen werden nicht auf Richtigkeit überprüft und es besteht kein Anspruch auf Vollständigkeit – z. Bsp. LAGEImmo), Grafiken, Auswertungen und Berechnungen (z. Bsp. RENDITEImmo) nach bestem Wissen und Gewissen aufzubereiten, darzustellen und aktuell zu halten und legt größten Wert auf die Qualität und Zuverlässigkeit Ihrer Immoservices.

Dennoch übernehmen weder die Terra Immoservice Austria GmbH & Co KG noch Kunden der Terra Immoservice Austria GmbH & Co KG Haftungen für Schäden, die sich aus der Weitergabe und Nutzung der angebotenen Informationen ergeben können, auch wenn diese auf die Nutzung und Weitergabe von allenfalls unvollständigen bzw. fehlerhaften Informationen zurückzuführen sind.

Die Terra Immoservice Austria GmbH & Co KG und die Kunden der Terra Immoservice Austria GmbH & Co KG übernehmen aus diesen Gründen keine Gewährleistung und/oder Haftung für die Quantität, Qualität oder Richtigkeit der gespeicherten oder übermittelten Inhalte (Daten und Informationen).

Verweise auf fremde Webseiten liegen außerhalb des Verantwortungsbereiches der Terra Immoservice Austria GmbH & Co KG. Eine Haftung für die Inhalte von verlinkten Seiten ist ausgeschlossen, zumal die Terra Immoservice Austria GmbH & Co KG keinen Einfluss auf Inhalte wie Gestaltung von gelinkten Seiten hat.